



ประกาศสำนักงานคณะกรรมการการเลือกตั้งประจำจังหวัดปราจีนบุรี  
เรื่อง การรับฟังความคิดเห็นรูปแบบการแบ่งเขตเลือกตั้ง  
สมาชิกสภาองค์การบริหารส่วนจังหวัดปราจีนบุรี เพิ่มเติม

\*\*\*\*\*

ตามที่สมาชิกสภาองค์การบริหารส่วนจังหวัดปราจีนบุรี ที่จัดการเลือกตั้งเมื่อวันที่ ๒๐ ธันวาคม ๒๕๖๓ จะครบวาระการดำรงตำแหน่ง ในวันที่ ๑๙ ธันวาคม ๒๕๖๗ และสำนักงานคณะกรรมการการเลือกตั้งประจำจังหวัดปราจีนบุรีได้ประกาศรับฟังความคิดเห็นรูปแบบการแบ่งเขตเลือกตั้งสมาชิกสภาองค์การบริหารส่วนจังหวัดปราจีนบุรี อำเภอเมืองปราจีนบุรี และอำเภอศรีมหาโพธิ แล้วเมื่อวันที่ ๙ - ๑๘ สิงหาคม ๒๕๖๗ นั้น

สำนักงานคณะกรรมการการเลือกตั้งแจ้งว่าโดยผลของคำวินิจฉัยศาลรัฐธรรมนูญ ที่ ๒/๒๕๖๖ เมื่อวันที่ ๓ มีนาคม ๒๕๖๖ อาจส่งผลกระทบต่อกรแบ่งเขตเลือกตั้งสมาชิกสภาองค์การบริหารส่วนจังหวัดกรณีขอใช้เขตเลือกตั้งเดิมที่คณะกรรมการการเลือกตั้งจะพิจารณา เนื่องจากข้อมูลจำนวนราษฎรที่ใช้ในการแบ่งเขตเลือกตั้งสมาชิกสภาองค์การบริหารส่วนจังหวัด เมื่อปี ๒๕๖๓ ไม่เป็นไปตามแนวทางคำวินิจฉัยของศาลรัฐธรรมนูญ ดังนั้น เพื่อให้การแบ่งเขตเลือกตั้งสมาชิกสภาองค์การบริหารส่วนจังหวัดปราจีนบุรี เป็นไปด้วยความเรียบร้อย อาศัยอำนาจตามมาตรา ๒๐ แห่งพระราชบัญญัติการเลือกตั้งสมาชิกสภาท้องถิ่นหรือผู้บริหารท้องถิ่น พ.ศ. ๒๕๖๒ ประกอบข้อ ๑๒ (๒) ข้อ ๑๓ และข้อ ๑๔ ของระเบียบคณะกรรมการการเลือกตั้งว่าด้วยการเลือกตั้งสมาชิกสภาท้องถิ่นหรือผู้บริหารท้องถิ่น ๒๕๖๒ และที่แก้ไขเพิ่มเติม สำนักงานคณะกรรมการการเลือกตั้งประจำจังหวัดปราจีนบุรี ได้ดำเนินการแบ่งเขตเลือกตั้งสมาชิกสภาองค์การบริหารส่วนจังหวัดปราจีนบุรี จำนวน ๕ อำเภอ ๆ ละ ๓ รูปแบบ โดยใช้ข้อมูลจำนวนราษฎร ณ วันที่ ๓๑ ธันวาคม ๒๕๖๖ (เฉพาะราษฎรที่มีสัญชาติไทย) จึงขอประกาศรูปแบบการแบ่งเขตเลือกตั้งสมาชิกสภาองค์การบริหารส่วนจังหวัดให้ประชาชนทราบ เพื่อเปิดโอกาสให้ประชาชนมีส่วนร่วมในการแสดงความคิดเห็นและข้อเสนอแนะ รูปแบบการแบ่งเขตเลือกตั้งสมาชิกสภาองค์การบริหารส่วนจังหวัดทุกอำเภอยกเว้นอำเภอเมืองปราจีนบุรี และอำเภอศรีมหาโพธิ รายละเอียดตามเอกสารแนบท้ายประกาศนี้ ซึ่งหลักเกณฑ์ในการแบ่งเขตเลือกตั้งสมาชิกสภาองค์การบริหารส่วนจังหวัด ตามระเบียบฯ ข้อ ๑๒ สรุปได้ดังนี้


๑. ต้องมีจำนวนราษฎรในแต่ละเขตเลือกตั้งใกล้เคียงกัน โดยผลต่างของจำนวนราษฎรระหว่างเขตเลือกตั้งไม่ควรเกินร้อยละ ๑๐ ของอัตราค่าเฉลี่ยราษฎรหนึ่งเขตเลือกตั้ง
๒. ให้แบ่งพื้นที่ของแต่ละเขตเลือกตั้งต้องติดต่อกัน
๓. คำนึงถึงตำบลที่มีจำนวนราษฎรมากที่สุดเป็นหลัก
๔. คำนึงถึงการเคยอยู่ในเขตเลือกตั้งเดียวกัน
๕. คำนึงถึงความสะดวกในการคมนาคมระหว่างกัน



ทั้งนี้ ประชาชนสามารถแสดงความคิดเห็นและข้อเสนอแนะในการแบ่งเขตเลือกตั้งสมาชิกสภาองค์การบริหารส่วนจังหวัดปราจีนบุรี ทุกอำเภอ ยกเว้นอำเภอเมืองปราจีนบุรี และอำเภอศรีมหาโพธิ โดยทำเป็นหนังสือส่งให้อำนาจการเลือกตั้งประจำจังหวัดปราจีนบุรี (สำนักงานคณะกรรมการเลือกตั้งประจำจังหวัดปราจีนบุรี เลขที่ ๓๓๓ หมู่ที่ ๑๑ ตำบลไม้เค็ด อำเภอเมืองปราจีนบุรี จังหวัดปราจีนบุรี ๒๕๒๓๐) ภายใน ๑๐ วันนับตั้งแต่วันประกาศ (ภายในวันที่ ๒๓ กันยายน ๒๕๖๗ ไม่เว้นวันหยุดราชการ) หลังจากนั้นคณะกรรมการแบ่งเขตเลือกตั้งสมาชิกสภาองค์การบริหารส่วนจังหวัดปราจีนบุรี จะได้นำความคิดเห็นและข้อเสนอแนะมาประกอบการพิจารณาและนำเสนอคณะกรรมการเลือกตั้งเพื่อดำเนินการต่อไป

จึงประกาศให้ทราบโดยทั่วกัน

ประกาศ ณ วันที่ ๑๓ เดือน กันยายน พ.ศ. ๒๕๖๗



(นายปิยะวุธ เขียวขำ)

ผู้อำนวยการการเลือกตั้งประจำจังหวัดปราจีนบุรี



เอกสารแนบท้าย

ประกาศสำนักงานคณะกรรมการการเลือกตั้งประจำจังหวัดปราจีนบุรี

เรื่อง การรับฟังความคิดเห็นร่างรูปแบบการแบ่งเขตเลือกตั้งสมาชิกสภาองค์การบริหารส่วนจังหวัดปราจีนบุรี เพิ่มเติม


ลำดับ ที่	อำเภอ	รูปแบบที่	จำนวน สมาชิก ที่จะพึงมี ทั้งอำเภอ	จำนวน เขต เลือกตั้ง	เขต เลือกตั้ง ที่	ท้องที่ที่ประกอบเป็นเขตเลือกตั้ง
๑	กบินทร์บุรี	๓	๗	๗	๑	๑. ตำบลนนทรี ๒. เทศบาลตำบลกบินทร์ ๓. ตำบลกบินทร์ (เฉพาะหมู่ที่ ๑ หมู่ที่ ๒ หมู่ที่ ๓ หมู่ที่ ๕ หมู่ที่ ๖ หมู่ที่ ๘ หมู่ที่ ๙ และหมู่ที่ ๑๒)
					๒	๑. ตำบลนาแวม ๒. เทศบาลตำบลเมืองเก่า ๓. ตำบลเมืองเก่า (เฉพาะหมู่ที่ ๑ หมู่ที่ ๒ หมู่ที่ ๓ หมู่ที่ ๔ หมู่ที่ ๕ หมู่ที่ ๘ หมู่ที่ ๙ หมู่ที่ ๑๐ หมู่ที่ ๑๒ หมู่ที่ ๑๓ หมู่ที่ ๑๔ หมู่ที่ ๑๕ หมู่ที่ ๑๖ หมู่ที่ ๑๗ หมู่ที่ ๑๘ หมู่ที่ ๒๐ และหมู่ที่ ๒๒)
					๓	๑. ตำบลหนองก่ ๒. ตำบลบ้านนา (เฉพาะหมู่ที่ ๑ หมู่ที่ ๒ หมู่ที่ ๕ และหมู่ที่ ๑๑) ๓. ตำบลเมืองเก่า (เฉพาะหมู่ที่ ๖ หมู่ที่ ๗ หมู่ที่ ๑๘ และหมู่ที่ ๒๑)
					๔	๑. ตำบลบ่อทอง ๒. ตำบลบ้านนา (เฉพาะหมู่ที่ ๓ หมู่ที่ ๔ หมู่ที่ ๖ หมู่ที่ ๗ หมู่ที่ ๘ หมู่ที่ ๙ และหมู่ที่ ๑๐) ๓. ตำบลวังตะเคียน (เฉพาะหมู่ที่ ๑ หมู่ที่ ๓ หมู่ที่ ๔ หมู่ที่ ๕ หมู่ที่ ๖ หมู่ที่ ๗ หมู่ที่ ๘ หมู่ที่ ๙ หมู่ที่ ๑๐ หมู่ที่ ๑๑ หมู่ที่ ๑๒ หมู่ที่ ๑๓ หมู่ที่ ๑๖ และหมู่ที่ ๑๗)
					๕	๑. ตำบลวังท่าช้าง ๒. ตำบลย่านรี (เฉพาะหมู่ที่ ๙ หมู่ที่ ๑๐ และหมู่ที่ ๑๑) ๓. ตำบลวังตะเคียน (เฉพาะหมู่ที่ ๒ หมู่ที่ ๑๔ และหมู่ที่ ๑๕)
					๖	๑. ตำบลเขาไม้แก้ว ๒. ตำบลกบินทร์ (เฉพาะหมู่ที่ ๔ หมู่ที่ ๗ หมู่ที่ ๑๐ และหมู่ที่ ๑๑) ๓. ตำบลย่านรี (เฉพาะหมู่ที่ ๑ หมู่ที่ ๒ หมู่ที่ ๓ หมู่ที่ ๔ หมู่ที่ ๕ หมู่ที่ ๖ หมู่ที่ ๗ หมู่ที่ ๘ และหมู่ที่ ๑๒) ๔. ตำบลลาดตะเคียน (เฉพาะหมู่ที่ ๑ และหมู่ที่ ๓)
					๗	๑. ตำบลวังดาล ๒. ตำบลหาดนางแก้ว ๓. เทศบาลตำบลสระบัว ๔. ตำบลลาดตะเคียน (เฉพาะหมู่ที่ ๒ หมู่ที่ ๔ หมู่ที่ ๕ หมู่ที่ ๖ หมู่ที่ ๗ หมู่ที่ ๘ หมู่ที่ ๙ หมู่ที่ ๑๐ หมู่ที่ ๑๑ หมู่ที่ ๑๒ และหมู่ที่ ๑๓)



ลำดับ ที่	อำเภอ	รูปแบบที่	จำนวน สมาชิก ที่จะพึงมี ทั้งอำเภอ	จำนวน เขต เลือกตั้ง	เขต เลือกตั้ง ที่	ท้องที่ที่ประกอบเป็นเขตเลือกตั้ง
๒	ประจันตคาม	๓	๓	๓	๑	๑. เทศบาลตำบลโพธิ์งาม ๒. ตำบลบุฝ้าย ๓. ตำบลคำโตนด (เฉพาะหมู่ที่ ๖ หมู่ที่ ๑๓ หมู่ที่ ๑๔ หมู่ที่ ๑๕ หมู่ที่ ๑๖ และหมู่ที่ ๑๗)
					๒	๑. ตำบลเกาะลอย ๒. ตำบลบ้านหอย ๓. ตำบลประจันตคาม ๔. เทศบาลตำบลประจันตคาม
					๓	๑. ตำบลดงบัง ๒. ตำบลหนองแสง ๓. ตำบลหนองแก้ว ๔. ตำบลคำโตนด (เฉพาะหมู่ที่ ๑ หมู่ที่ ๒ หมู่ที่ ๓ หมู่ที่ ๔ หมู่ที่ ๕ หมู่ที่ ๗ หมู่ที่ ๘ หมู่ที่ ๙ หมู่ที่ ๑๐ หมู่ที่ ๑๑ หมู่ที่ ๑๒ และหมู่ที่ ๑๘)
๓	นาดี	๓	๓	๓	๑	๑. ตำบลสะพานหิน ๒. ตำบลสำพันตา ๓. เทศบาลตำบลนาดี
					๒	๑. ตำบลนาดี ๒. ตำบลทุ่งโพธิ์ ๓. ตำบลบุพราหมณ์ (เฉพาะหมู่ที่ ๖ และหมู่ที่ ๑๐)
					๓	๑. ตำบลแก่งดินสอ ๒. ตำบลบุพราหมณ์ (เฉพาะหมู่ที่ ๑ หมู่ที่ ๒ หมู่ที่ ๓ หมู่ที่ ๔ หมู่ที่ ๕ หมู่ที่ ๗ หมู่ที่ ๘ และหมู่ที่ ๙)
๔	บ้านสร้าง	๓	๑	๑	๑	๑. ตำบลกระทุ่มแพ้ว ๒. ตำบลบางปลาร้า ๓. ตำบลบางพลวง ๔. ตำบลบ้านสร้าง ๕. ตำบลบางกระเบา ๖. ตำบลบางขาม ๗. ตำบลบางเตย ๘. ตำบลบางแตน ๙. ตำบลบางยาง ๑๐. เทศบาลตำบลบ้านสร้าง



ลำดับ ที่	อำเภอ	รูปแบบที่	จำนวน สมาชิก ที่จะพึงมี ทั้งอำเภอ	จำนวน เขต เลือกตั้ง	เขต เลือกตั้ง ที่	ท้องที่ที่ประกอบเป็นเขตเลือกตั้ง
๕	ศรีมโหสถ	๓  เขตเลือกตั้ง ที่ กกด. ประกาศเมื่อ ๑๗ เม.ย. ๖๓	๑	๑	๑	๑. ตำบลโคกปี่ ๒. ตำบลโคกไทย ๓. ตำบลไผ่ชะเลียด ๔. ตำบลคูสำพัน ๕. เทศบาลตำบลโคกปี่



(นายปิยะวรุณ เขียวขำ)

ผู้อำนวยการการเลือกตั้งประจำจังหวัดปราจีนบุรี

วันที่ ๑๓ กันยายน ๒๕๖๗



เอกสารแนบท้าย

ประกาศสำนักงานคณะกรรมการการเลือกตั้งประจำจังหวัดปราจีนบุรี

เรื่อง การรับฟังความคิดเห็นเห็นร่างรูปแบบการแบ่งเขตเลือกตั้งสมาชิกสภาองค์การบริหารส่วนจังหวัดปราจีนบุรี เพิ่มเติม


ลำดับ ที่	อำเภอ	รูปแบบที่	จำนวน สมาชิก ที่จะพึงมี ทั้งอำเภอ	จำนวน เขต เลือกตั้ง	เขต เลือกตั้ง ที่	ท้องที่ที่ประกอบเป็นเขตเลือกตั้ง
๑	กบินทร์บุรี	เขตเลือกตั้ง ที่ กกต. ประกาศเมื่อ ๑๗ เม.ย. ๖๓	๗	๗	๑	๑. ตำบลนพบุรี ๒. เทศบาลตำบลกบินทร์ ๓. ตำบลกบินทร์ (เฉพาะหมู่ที่ ๑ หมู่ที่ ๒ หมู่ที่ ๓ หมู่ที่ ๕ หมู่ที่ ๖ หมู่ที่ ๘ หมู่ที่ ๙ และหมู่ที่ ๑๒)
					๒	๑. ตำบลนาแหม ๒. เทศบาลตำบลเมืองเก่า ๓. ตำบลเมืองเก่า (เฉพาะหมู่ที่ ๑ หมู่ที่ ๒ หมู่ที่ ๓ หมู่ที่ ๔ หมู่ที่ ๕ หมู่ที่ ๘ หมู่ที่ ๙ หมู่ที่ ๑๐ หมู่ที่ ๑๒ หมู่ที่ ๑๓ หมู่ที่ ๑๔ หมู่ที่ ๑๕ หมู่ที่ ๑๖ หมู่ที่ ๑๗ หมู่ที่ ๑๙ หมู่ที่ ๒๐ และหมู่ที่ ๒๒)
					๓	๑. ตำบลหนองก่ ๒. ตำบลบ้านนา (เฉพาะหมู่ที่ ๑ หมู่ที่ ๒ และหมู่ที่ ๑๑) ๓. ตำบลเมืองเก่า (เฉพาะหมู่ที่ ๖ หมู่ที่ ๗ หมู่ที่ ๑๘ และหมู่ที่ ๒๑)
					๔	๑. ตำบลบ่อทอง ๒. ตำบลบ้านนา (เฉพาะหมู่ที่ ๓ หมู่ที่ ๔ หมู่ที่ ๕ หมู่ที่ ๖ หมู่ที่ ๗ หมู่ที่ ๘ หมู่ที่ ๙ และหมู่ที่ ๑๐) ๓. ตำบลวังตะเคียน (เฉพาะหมู่ที่ ๑ หมู่ที่ ๓ หมู่ที่ ๔ หมู่ที่ ๖ หมู่ที่ ๗ หมู่ที่ ๘ หมู่ที่ ๙ หมู่ที่ ๑๐ หมู่ที่ ๑๑ หมู่ที่ ๑๒ หมู่ที่ ๑๓ หมู่ที่ ๑๖ และหมู่ที่ ๑๗)
					๕	๑. ตำบลวังท่าช้าง ๒. ตำบลยานรี (เฉพาะหมู่ที่ ๙ และหมู่ที่ ๑๐) ๓. ตำบลวังตะเคียน (เฉพาะหมู่ที่ ๒ หมู่ที่ ๕ หมู่ที่ ๑๔ และหมู่ที่ ๑๕)
					๖	๑. ตำบลเขาไม้แก้ว ๒. ตำบลหาดนางแก้ว (เฉพาะหมู่ที่ ๕ และหมู่ที่ ๗) ๓. ตำบลกบินทร์ (เฉพาะหมู่ที่ ๔ หมู่ที่ ๗ หมู่ที่ ๑๐ และหมู่ที่ ๑๑) ๔. ตำบลยานรี (เฉพาะหมู่ที่ ๑ หมู่ที่ ๒ หมู่ที่ ๓ หมู่ที่ ๔ หมู่ที่ ๕ หมู่ที่ ๖ หมู่ที่ ๗ หมู่ที่ ๘ หมู่ที่ ๑๑ และหมู่ที่ ๑๒)
					๗	๑. ตำบลลาดตะเคียน ๒. ตำบลวังดาล ๓. เทศบาลตำบลสระแก้ว ๔. ตำบลหาดนางแก้ว (เฉพาะหมู่ที่ ๑ หมู่ที่ ๒ หมู่ที่ ๓ หมู่ที่ ๔ และหมู่ที่ ๖)



ลำดับ ที่	อำเภอ	รูปแบบที่	จำนวน สมาชิก ที่จะพึงมี ทั้งอำเภอ	จำนวน เขต เลือกตั้ง	เขต เลือกตั้ง ที่	ท้องที่ที่ประกอบเป็นเขตเลือกตั้ง
๒	ประจันตคาม	๑  เขตเลือกตั้ง ที่ กคต. ประกาศเมื่อ ๑๗ เม.ย. ๖๓	๓	๓	๑	๑. เทศบาลตำบลโพธิ์งาม ๒. ตำบลหนองแก้ว ๓. ตำบลบุไผ่ (เฉพาะหมู่ที่ ๔ หมู่ที่ ๕ หมู่ที่ ๙ หมู่ที่ ๑๐ หมู่ที่ ๑๑ หมู่ที่ ๑๒ และหมู่ที่ ๑๓)
					๒	๑. ตำบลเกาะลอย ๒. ตำบลบ้านหอย ๓. ตำบลประจันตคาม ๔. เทศบาลตำบลประจันตคาม
					๓	๑. ตำบลคำโตนด ๒. ตำบลคงบัง ๓. ตำบลหนองแสง ๔. ตำบลบุไผ่ (เฉพาะหมู่ที่ ๑ หมู่ที่ ๒ หมู่ที่ ๓ หมู่ที่ ๖ หมู่ที่ ๗ และหมู่ที่ ๘)
๓	นาดี	๑  เขตเลือกตั้ง ที่ กคต. ประกาศเมื่อ ๑๗ เม.ย. ๖๓	๓	๓	๑	๑. ตำบลสะพานหิน ๒. ตำบลลำพันดา ๓. เทศบาลตำบลนาดี
					๒	๑. ตำบลแก่งดินสอ ๒. ตำบลทุ่งโพธิ์
					๓	๑. ตำบลบุพราหมณ์ ๒. ตำบลนาดี
๔	บ้านสร้าง	๑  เขตเลือกตั้ง ที่ กคต. ประกาศเมื่อ ๑๗ เม.ย. ๖๓	๑	๑	๑	๑. ตำบลกระทุ่มแพ้ว ๒. ตำบลบางปลาร้า ๓. ตำบลบางพลวง ๔. ตำบลบ้านสร้าง ๕. ตำบลบางกระเบา ๖. ตำบลบางขาม ๗. ตำบลบางเตย ๘. ตำบลบางแดน ๙. ตำบลบางยาง ๑๐. เทศบาลตำบลบ้านสร้าง



ลำดับ ที่	อำเภอ	รูปแบบที่	จำนวน สมาชิก ที่จะพึงมี ทั้งอำเภอ	จำนวน เขต เลือกตั้ง	เขต เลือกตั้ง ที่	ท้องที่ที่ประกอบเป็นเขตเลือกตั้ง
๕	ศรีมโหสถ	๑ เขตเลือกตั้ง ที่ กกต. ประกาศเมื่อ ๑๗ เม.ย. ๖๓	๑	๑	๑	๑. ตำบลโคกปี่ ๒. ตำบลโคกไทย ๓. ตำบลไผ่ชะเลือด ๔. ตำบลคูล่ำพั้น ๕. เทศบาลตำบลโคกปี่



(นายปิยะสุธ เชียวชา)

ผู้อำนวยการการเลือกตั้งประจำจังหวัดปราจีนบุรี

วันที่ ๑๓ กันยายน ๒๕๖๗



เอกสารแนบท้าย

ประกาศสำนักงานคณะกรรมการการเลือกตั้งประจำจังหวัดปราจีนบุรี

เรื่อง การรับฟังความคิดเห็นเห็นร่างรูปแบบการแบ่งเขตเลือกตั้งสมาชิกสภาองค์การบริหารส่วนจังหวัดปราจีนบุรี เพิ่มเติม

ลำดับ ที่	อำเภอ	รูปแบบที่	จำนวน สมาชิก ที่จะพึงมี ทั้งอำเภอ	จำนวน เขต เลือกตั้ง	เขต เลือกตั้ง ที่	ท้องที่ที่ประกอบเป็นเขตเลือกตั้ง
๑	กบินทร์บุรี	๒	๗	๗	๑	๑. ตำบลนพทรี ๒. ตำบลวังดาล ๓. ตำบลหาดนางแก้ว
					๒	๑. ตำบลนาแหม ๒. เทศบาลตำบลเมืองเก่า ๓. ตำบลเมืองเก่า (เฉพาะหมู่ที่ ๑ หมู่ที่ ๒ หมู่ที่ ๓ หมู่ที่ ๔ หมู่ที่ ๕ หมู่ที่ ๘ หมู่ที่ ๙ หมู่ที่ ๑๐ หมู่ที่ ๑๒ หมู่ที่ ๑๓ หมู่ที่ ๑๔ หมู่ที่ ๑๕ หมู่ที่ ๑๖ หมู่ที่ ๑๗ หมู่ที่ ๑๙ หมู่ที่ ๒๐ และหมู่ที่ ๒๒)
					๓	๑. ตำบลหนองก่ ๒. ตำบลบ้านนา (เฉพาะหมู่ที่ ๑ หมู่ที่ ๒ หมู่ที่ ๕ และหมู่ที่ ๑๑) ๓. ตำบลเมืองเก่า (เฉพาะหมู่ที่ ๖ หมู่ที่ ๗ หมู่ที่ ๑๘ และหมู่ที่ ๒๑)
					๔	๑. ตำบลบ่อทอง ๒. ตำบลบ้านนา (เฉพาะหมู่ที่ ๓ หมู่ที่ ๔ หมู่ที่ ๖ หมู่ที่ ๗ หมู่ที่ ๘ หมู่ที่ ๙ และหมู่ที่ ๑๐) ๓. ตำบลวังตะเคียน (เฉพาะหมู่ที่ ๑ หมู่ที่ ๓ หมู่ที่ ๔ หมู่ที่ ๕ หมู่ที่ ๖ หมู่ที่ ๗ หมู่ที่ ๘ หมู่ที่ ๙ หมู่ที่ ๑๐ หมู่ที่ ๑๑ หมู่ที่ ๑๒ หมู่ที่ ๑๓ หมู่ที่ ๑๖ และหมู่ที่ ๑๗)
					๕	๑. ตำบลวังท่าช้าง ๒. ตำบลย่านรี (เฉพาะหมู่ที่ ๙ หมู่ที่ ๑๐ และหมู่ที่ ๑๑) ๓. ตำบลวังตะเคียน (เฉพาะหมู่ที่ ๒ หมู่ที่ ๑๔ และหมู่ที่ ๑๕)
					๖	๑. ตำบลเขาไม้แก้ว ๒. ตำบลย่านรี (เฉพาะหมู่ที่ ๑ หมู่ที่ ๒ หมู่ที่ ๓ หมู่ที่ ๔ หมู่ที่ ๕ หมู่ที่ ๖ หมู่ที่ ๗ หมู่ที่ ๘ และหมู่ที่ ๑๒) ๓. ตำบลลาดตะเคียน (เฉพาะหมู่ที่ ๑ หมู่ที่ ๒ หมู่ที่ ๓ หมู่ที่ ๔ และหมู่ที่ ๕)
					๗	๑. เทศบาลตำบลกบินทร์ ๒. ตำบลกบินทร์ ๓. เทศบาลตำบลสระบัว ๔. ตำบลลาดตะเคียน (เฉพาะหมู่ที่ ๖ หมู่ที่ ๗ หมู่ที่ ๘ หมู่ที่ ๙ หมู่ที่ ๑๐ หมู่ที่ ๑๑ หมู่ที่ ๑๒ และหมู่ที่ ๑๓)




ลำดับ ที่	อำเภอ	รูปแบบที่	จำนวน สมาชิก ที่จะพึงมี ทั้งอำเภอ	จำนวน เขต เลือกตั้ง	เขต เลือกตั้ง ที่	ท้องที่ที่ประกอบเป็นเขตเลือกตั้ง
๒	ประจันตคาม	๒	๓	๓	๑	๑. เทศบาลตำบลโพธิ์งาม ๒. ตำบลบุฝ้าย ๓. ตำบลหนองแก้ว (เฉพาะหมู่ที่ ๘ หมู่ที่ ๙ หมู่ที่ ๑๐ หมู่ที่ ๑๑ และหมู่ที่ ๑๒ )
					๒	๑. ตำบลเกาะลอย ๒. ตำบลบ้านหอย ๓. ตำบลประจันตคาม ๔. เทศบาลตำบลประจันตคาม
					๓	๑. ตำบลคำโตนด ๒. ตำบลดงบัง ๓. ตำบลหนองแสง ๔. ตำบลหนองแก้ว (เฉพาะหมู่ที่ ๑ หมู่ที่ ๒ หมู่ที่ ๓ หมู่ที่ ๔ หมู่ที่ ๕ หมู่ที่ ๖ และหมู่ที่ ๗)
๓	นาดี	๒	๓	๓	๑	๑. ตำบลสะพานหิน ๒. ตำบลสำพันตา ๓. เทศบาลตำบลนาดี
					๒	๑. ตำบลนาดี ๒. ตำบลทุ่งโพธิ์ ๓. ตำบลแก่งดินสอ (เฉพาะหมู่ที่ ๔ หมู่ที่ ๕ และหมู่ที่ ๖)
					๓	๑. ตำบลบุพราหมณ์ ๒. ตำบลแก่งดินสอ (เฉพาะหมู่ที่ ๑ หมู่ที่ ๒ หมู่ที่ ๓ หมู่ที่ ๗ หมู่ที่ ๘ หมู่ที่ ๙ หมู่ที่ ๑๐ หมู่ที่ ๑๑ และหมู่ที่ ๑๒)
๔	บ้านสร้าง	๒	๑	๑	๑	๑. ตำบลกระทุ่มแพ้ว ๒. ตำบลบางปลาไร่ ๓. ตำบลบางพลวง ๔. ตำบลบ้านสร้าง ๕. ตำบลบางกระเบา ๖. ตำบลบางขาม ๗. ตำบลบางเตย ๘. ตำบลบางแดน ๙. ตำบลบางยาง ๑๐. เทศบาลตำบลบ้านสร้าง

เขตเลือกตั้ง  
ที่ กกต.  
ประกาศเมื่อ  
๑๗ เม.ย.  
๖๓



ลำดับ ที่	อำเภอ	รูปแบบที่	จำนวน สมาชิก ที่จะพึงมี ทั้งอำเภอ	จำนวน เขต เลือกตั้ง	เขต เลือกตั้ง ที่	ท้องที่ที่ประกอบเป็นเขตเลือกตั้ง
๕	ศรีมโหสถ	๒  เขตเลือกตั้ง ที่ กกต. ประกาศเมื่อ ๑๗ เม.ย. ๖๓	๑	๑	๑	๑. ตำบลโคกปี่ ๒. ตำบลโคกไทย ๓. ตำบลไผ่ชะเลือด ๔. ตำบลคูลำพัน ๕. เทศบาลตำบลโคกปี่



(นายปิยะวุธ เขียวขำ)

ผู้อำนวยการการเลือกตั้งประจำจังหวัดปราจีนบุรี

วันที่ ๑๓ กันยายน ๒๕๖๗



เอกสารแนบท้าย

ประกาศสำนักงานคณะกรรมการการเลือกตั้งประจำจังหวัดปราจีนบุรี

เรื่อง การรับฟังความคิดเห็นร่างรูปแบบการแบ่งเขตเลือกตั้งสมาชิกสภาองค์การบริหารส่วนจังหวัดปราจีนบุรี เพิ่มเติม


ลำดับที่	อำเภอ	รูปแบบที่	จำนวนสมาชิกที่จะพึงมีทั้งอำเภอ	จำนวนเขตเลือกตั้ง	เขตเลือกตั้งที่	ท้องที่ที่ประกอบเป็นเขตเลือกตั้ง
๑	กบินทร์บุรี	๑ เขตเลือกตั้งที่ กกต. ประกาศเมื่อ ๑๗ มิ.ย. ๖๓	๗	๗	๑	๑. ตำบลนนทรี ๒. เทศบาลตำบลกบินทร์ ๓. ตำบลกบินทร์ (เฉพาะหมู่ที่ ๑ หมู่ที่ ๒ หมู่ที่ ๓ หมู่ที่ ๕ หมู่ที่ ๖ หมู่ที่ ๘ หมู่ที่ ๙ และหมู่ที่ ๑๒)
					๒	๑. ตำบลนาแซม ๒. เทศบาลตำบลเมืองเก่า ๓. ตำบลเมืองเก่า (เฉพาะหมู่ที่ ๑ หมู่ที่ ๒ หมู่ที่ ๓ หมู่ที่ ๔ หมู่ที่ ๕ หมู่ที่ ๘ หมู่ที่ ๙ หมู่ที่ ๑๐ หมู่ที่ ๑๒ หมู่ที่ ๑๓ หมู่ที่ ๑๔ หมู่ที่ ๑๕ หมู่ที่ ๑๖ หมู่ที่ ๑๗ หมู่ที่ ๑๙ หมู่ที่ ๒๐ และหมู่ที่ ๒๒)
					๓	๑. ตำบลหนองก๊ก ๒. ตำบลบ้านนา (เฉพาะหมู่ที่ ๑ หมู่ที่ ๒ และหมู่ที่ ๑๑) ๓. ตำบลเมืองเก่า (เฉพาะหมู่ที่ ๖ หมู่ที่ ๗ หมู่ที่ ๑๘ และหมู่ที่ ๒๑)
					๔	๑. ตำบลบ่อทอง ๒. ตำบลบ้านนา (เฉพาะหมู่ที่ ๓ หมู่ที่ ๔ หมู่ที่ ๕ หมู่ที่ ๖ หมู่ที่ ๗ หมู่ที่ ๘ หมู่ที่ ๙ และหมู่ที่ ๑๐) ๓. ตำบลวังตะเคียน (เฉพาะหมู่ที่ ๑ หมู่ที่ ๓ หมู่ที่ ๔ หมู่ที่ ๖ หมู่ที่ ๗ หมู่ที่ ๘ หมู่ที่ ๙ หมู่ที่ ๑๐ หมู่ที่ ๑๑ หมู่ที่ ๑๒ หมู่ที่ ๑๓ หมู่ที่ ๑๖ และหมู่ที่ ๑๗)
					๕	๑. ตำบลวังท่าช้าง ๒. ตำบลย่านรี (เฉพาะหมู่ที่ ๙ และหมู่ที่ ๑๐) ๓. ตำบลวังตะเคียน (เฉพาะหมู่ที่ ๒ หมู่ที่ ๕ หมู่ที่ ๑๔ และหมู่ที่ ๑๕)
					๖	๑. ตำบลเขาไม้แก้ว ๒. ตำบลหาดนางแก้ว (เฉพาะหมู่ที่ ๕ และหมู่ที่ ๗) ๓. ตำบลกบินทร์ (เฉพาะหมู่ที่ ๔ หมู่ที่ ๗ หมู่ที่ ๑๐ และหมู่ที่ ๑๑) ๔. ตำบลย่านรี (เฉพาะหมู่ที่ ๑ หมู่ที่ ๒ หมู่ที่ ๓ หมู่ที่ ๔ หมู่ที่ ๕ หมู่ที่ ๖ หมู่ที่ ๗ หมู่ที่ ๘ หมู่ที่ ๑๑ และหมู่ที่ ๑๒)
					๗	๑. ตำบลลาดตะเคียน ๒. ตำบลวังดาล ๓. เทศบาลตำบลสระแก้ว ๔. ตำบลหาดนางแก้ว (เฉพาะหมู่ที่ ๑ หมู่ที่ ๒ หมู่ที่ ๓ หมู่ที่ ๔ และหมู่ที่ ๖)



ลำดับ ที่	อำเภอ	รูปแบบที่	จำนวน สมาชิก ที่จะพึงมี ทั้งอำเภอ	จำนวน เขต เลือกตั้ง	เขต เลือกตั้ง ที่	ท้องที่ที่ประกอบเป็นเขตเลือกตั้ง
๒	ประจันตคาม	๑ เขตเลือกตั้ง ที่ กกต. ประกาศเมื่อ ๑๗ มี.ย. ๖๓	๓	๓	๑	๑. เทศบาลตำบลโพธิ์งาม ๒. ตำบลหนองแก้ว ๓. ตำบลบุฝ้าย (เฉพาะหมู่ที่ ๔ หมู่ที่ ๕ หมู่ที่ ๙ หมู่ที่ ๑๐ หมู่ที่ ๑๑ หมู่ที่ ๑๒ และหมู่ที่ ๑๓)
					๒	๑. ตำบลเกาะลอย ๒. ตำบลบ้านหอย ๓. ตำบลประจันตคาม ๔. เทศบาลตำบลประจันตคาม
					๓	๑. ตำบลคำโตนด ๒. ตำบลดงบัง ๓. ตำบลหนองแสง ๔. ตำบลบุฝ้าย (เฉพาะหมู่ที่ ๑ หมู่ที่ ๒ หมู่ที่ ๓ หมู่ที่ ๖ หมู่ที่ ๗ และหมู่ที่ ๘)
๓	นาดี	๑ เขตเลือกตั้ง ที่ กกต. ประกาศเมื่อ ๑๗ มี.ย. ๖๓	๓	๓	๑	๑. ตำบลสะพานหิน ๒. ตำบลสำพันตา ๓. เทศบาลตำบลนาดี
					๒	๑. ตำบลแก่งดินสอ ๒. ตำบลทุ่งโพธิ์
					๓	๑. ตำบลบุพราหมณ์ ๒. ตำบลนาดี
๔	บ้านสร้าง	๑ เขตเลือกตั้ง ที่ กกต. ประกาศเมื่อ ๑๗ มี.ย. ๖๓	๑	๑	๑	๑. ตำบลกระทุ่มแพ้ว ๒. ตำบลบางปลาร้า ๓. ตำบลบางพลวง ๔. ตำบลบ้านสร้าง ๕. ตำบลบางกระเบา ๖. ตำบลบางขาม ๗. ตำบลบางเตย ๘. ตำบลบางแดน ๙. ตำบลบางยาง ๑๐. เทศบาลตำบลบ้านสร้าง



ลำดับ ที่	อำเภอ	รูปแบบที่	จำนวน สมาชิก ที่จะพึงมี ทั้งอำเภอ	จำนวน เขต เลือกตั้ง	เขต เลือกตั้ง ที่	ท้องที่ที่ประกอบเป็นเขตเลือกตั้ง
๕	ศรีมโหสถ	๑ เขตเลือกตั้ง ที่ กกต. ประกาศเมื่อ ๑๗ เม.ย. ๖๓	๑	๑	๑	๑. ตำบลโคกปี่ ๒. ตำบลโคกไทย ๓. ตำบลไผ่ชะเลือด ๔. ตำบลคูลำพัน ๕. เทศบาลตำบลโคกปี่



(นายปิยะวรุณ เขียวขำ)

ผู้อำนวยการการเลือกตั้งประจำจังหวัดปราจีนบุรี

วันที่ ๑๓ กันยายน ๒๕๖๗



เอกสารแนบท้าย

ประกาศสำนักงานคณะกรรมการการเลือกตั้งประจำจังหวัดปราจีนบุรี

เรื่อง การรับฟังความคิดเห็นร่างรูปแบบการแบ่งเขตเลือกตั้งสมาชิกสภาองค์การบริหารส่วนจังหวัดปราจีนบุรี เพิ่มเติม

ลำดับ ที่	อำเภอ	รูปแบบที่	จำนวน สมาชิก ที่จะพึงมี ทั้งอำเภอ	จำนวน เขต เลือกตั้ง	เขต เลือกตั้ง ที่	ท้องที่ที่ประกอบเป็นเขตเลือกตั้ง
๑	กบินทร์บุรี	๒	๗	๗	๑	๑. ตำบลนนทรี ๒. ตำบลวังดาล ๓. ตำบลหาดนางแก้ว
					๒	๑. ตำบลนาแรม ๒. เทศบาลตำบลเมืองเก่า ๓. ตำบลเมืองเก่า (เฉพาะหมู่ที่ ๑ หมู่ที่ ๒ หมู่ที่ ๓ หมู่ที่ ๔ หมู่ที่ ๕ หมู่ที่ ๘ หมู่ที่ ๙ หมู่ที่ ๑๐ หมู่ที่ ๑๒ หมู่ที่ ๑๓ หมู่ที่ ๑๔ หมู่ที่ ๑๕ หมู่ที่ ๑๖ หมู่ที่ ๑๗ หมู่ที่ ๑๙ หมู่ที่ ๒๐ และหมู่ที่ ๒๒)
					๓	๑. ตำบลหนองกี่ ๒. ตำบลบ้านนา (เฉพาะหมู่ที่ ๑ หมู่ที่ ๒ หมู่ที่ ๕ และหมู่ที่ ๑๑) ๓. ตำบลเมืองเก่า (เฉพาะหมู่ที่ ๖ หมู่ที่ ๗ หมู่ที่ ๑๘ และหมู่ที่ ๒๑)
					๔	๑. ตำบลบ่อทอง ๒. ตำบลบ้านนา (เฉพาะหมู่ที่ ๓ หมู่ที่ ๔ หมู่ที่ ๖ หมู่ที่ ๗ หมู่ที่ ๘ หมู่ที่ ๙ และหมู่ที่ ๑๐) ๓. ตำบลวังตะเคียน (เฉพาะหมู่ที่ ๑ หมู่ที่ ๓ หมู่ที่ ๔ หมู่ที่ ๕ หมู่ที่ ๖ หมู่ที่ ๗ หมู่ที่ ๘ หมู่ที่ ๙ หมู่ที่ ๑๐ หมู่ที่ ๑๑ หมู่ที่ ๑๒ หมู่ที่ ๑๓ หมู่ที่ ๑๖ และหมู่ที่ ๑๗)
					๕	๑. ตำบลวังท่าช้าง ๒. ตำบลย่านรี (เฉพาะหมู่ที่ ๔ หมู่ที่ ๑๐ และหมู่ที่ ๑๑) ๓. ตำบลวังตะเคียน (เฉพาะหมู่ที่ ๒ หมู่ที่ ๑๔ และหมู่ที่ ๑๕)
					๖	๑. ตำบลเขาไม้แก้ว ๒. ตำบลย่านรี (เฉพาะหมู่ที่ ๑ หมู่ที่ ๒ หมู่ที่ ๓ หมู่ที่ ๔ หมู่ที่ ๕ หมู่ที่ ๖ หมู่ที่ ๗ หมู่ที่ ๘ และหมู่ที่ ๑๒) ๓. ตำบลลาดตะเคียน (เฉพาะหมู่ที่ ๑ หมู่ที่ ๒ หมู่ที่ ๓ หมู่ที่ ๔ และหมู่ที่ ๕)
					๗	๑. เทศบาลตำบลกบินทร์ ๒. ตำบลกบินทร์ ๓. เทศบาลตำบลสระบัว ๔. ตำบลลาดตะเคียน (เฉพาะหมู่ที่ ๖ หมู่ที่ ๗ หมู่ที่ ๘ หมู่ที่ ๙ หมู่ที่ ๑๐ หมู่ที่ ๑๑ หมู่ที่ ๑๒ และหมู่ที่ ๑๓)




ลำดับ ที่	อำเภอ	รูปแบบที่	จำนวน สมาชิก ที่จะพึงมี ทั้งอำเภอ	จำนวน เขต เลือกตั้ง	เขต เลือกตั้ง ที่	ท้องที่ที่ประกอบเป็นเขตเลือกตั้ง
๒	ประจันตคาม	๒	๓	๓	๑	๑. เทศบาลตำบลโพธิ์งาม ๒. ตำบลบุฝ้าย ๓. ตำบลหนองแก้ว (เฉพาะหมู่ที่ ๘ หมู่ที่ ๙ หมู่ที่ ๑๐ หมู่ที่ ๑๑ และหมู่ที่ ๑๒ )
					๒	๑. ตำบลเกาะลอย ๒. ตำบลบ้านหอย ๓. ตำบลประจันตคาม ๔. เทศบาลตำบลประจันตคาม
					๓	๑. ตำบลคำโตนด ๒. ตำบลดงบัง ๓. ตำบลหนองแสง ๔. ตำบลหนองแก้ว (เฉพาะหมู่ที่ ๑ หมู่ที่ ๒ หมู่ที่ ๓ หมู่ที่ ๔ หมู่ที่ ๕ หมู่ที่ ๖ และหมู่ที่ ๗)
๓	นาดี	๒	๓	๓	๑	๑. ตำบลสะพานหิน ๒. ตำบลสำพันตา ๓. เทศบาลตำบลนาดี
					๒	๑. ตำบลนาดี ๒. ตำบลทุ่งโพธิ์ ๓. ตำบลแก่งคั่นสอ (เฉพาะหมู่ที่ ๔ หมู่ที่ ๕ และหมู่ที่ ๖)
					๓	๑. ตำบลบุพราหมณ์ ๒. ตำบลแก่งคั่นสอ (เฉพาะหมู่ที่ ๑ หมู่ที่ ๒ หมู่ที่ ๓ หมู่ที่ ๗ หมู่ที่ ๘ หมู่ที่ ๙ หมู่ที่ ๑๐ หมู่ที่ ๑๑ และหมู่ที่ ๑๒)
๔	บ้านสร้าง	๒	๑	๑	๑	๑. ตำบลกระทุ่มแพ้ว ๒. ตำบลบางปลาเจ้า ๓. ตำบลบางพลวง ๔. ตำบลบ้านสร้าง ๕. ตำบลบางกระเบา ๖. ตำบลบางขาม ๗. ตำบลบางเตย ๘. ตำบลบางแดน ๙. ตำบลบางยาง ๑๐. เทศบาลตำบลบ้านสร้าง

เขตเลือกตั้ง  
ที่ กคต.  
ประกาศเมื่อ  
๑๗ มิ.ย.  
๖๓



ลำดับ ที่	อำเภอ	รูปแบบที่	จำนวน สมาชิก ที่จะพึงมี ทั้งอำเภอ	จำนวน เขต เลือกตั้ง	เขต เลือกตั้ง ที่	ท้องที่ที่ประกอบเป็นเขตเลือกตั้ง
๕	ศรีมโหสถ	๒  เขตเลือกตั้ง ที่ กต. ประกาศเมื่อ ๑๗ เม.ย. ๖๓	๑	๑	๑	๑. ตำบลโคกปี่ ๒. ตำบลโคกไทย ๓. ตำบลไผ่ชะเลือด ๔. ตำบลคูลำพัน ๕. เทศบาลตำบลโคกปี่



(นายปิยะวุธ เขียวขำ)

ผู้อำนวยการการเลือกตั้งประจำจังหวัดปราจีนบุรี

วันที่ ๑๓ กันยายน ๒๕๖๗



เอกสารแนบท้าย

ประกาศสำนักงานคณะกรรมการการเลือกตั้งประจำจังหวัดปราจีนบุรี

เรื่อง การรับฟังความคิดเห็นร่างรูปแบบการแบ่งเขตเลือกตั้งสมาชิกสภาองค์การบริหารส่วนจังหวัดปราจีนบุรี เพิ่มเติม


ลำดับ ที่	อำเภอ	รูปแบบที่	จำนวน สมาชิก ที่จะพึงมี ทั้งอำเภอ	จำนวน เขต เลือกตั้ง	เขต เลือกตั้ง ที่	ท้องที่ที่ประกอบเป็นเขตเลือกตั้ง
๑	กบินทร์บุรี	๓	๗	๗	๑	๑. ตำบลสนนทรี ๒. เทศบาลตำบลกบินทร์ ๓. ตำบลกบินทร์ (เฉพาะหมู่ที่ ๑ หมู่ที่ ๒ หมู่ที่ ๓ หมู่ที่ ๕ หมู่ที่ ๖ หมู่ที่ ๘ หมู่ที่ ๙ และหมู่ที่ ๑๒)
					๒	๑. ตำบลนาชุม ๒. เทศบาลตำบลเมืองเก่า ๓. ตำบลเมืองเก่า (เฉพาะหมู่ที่ ๑ หมู่ที่ ๒ หมู่ที่ ๓ หมู่ที่ ๔ หมู่ที่ ๕ หมู่ที่ ๘ หมู่ที่ ๙ หมู่ที่ ๑๐ หมู่ที่ ๑๒ หมู่ที่ ๑๓ หมู่ที่ ๑๔ หมู่ที่ ๑๕ หมู่ที่ ๑๖ หมู่ที่ ๑๗ หมู่ที่ ๑๙ หมู่ที่ ๒๐ และหมู่ที่ ๒๒)
					๓	๑. ตำบลหนองกี ๒. ตำบลบ้านนา (เฉพาะหมู่ที่ ๑ หมู่ที่ ๒ หมู่ที่ ๕ และหมู่ที่ ๑๑) ๓. ตำบลเมืองเก่า (เฉพาะหมู่ที่ ๖ หมู่ที่ ๗ หมู่ที่ ๑๘ และหมู่ที่ ๒๑)
					๔	๑. ตำบลบ่อทอง ๒. ตำบลบ้านนา (เฉพาะหมู่ที่ ๓ หมู่ที่ ๔ หมู่ที่ ๖ หมู่ที่ ๗ หมู่ที่ ๘ หมู่ที่ ๙ และหมู่ที่ ๑๐) ๓. ตำบลวังตะเคียน (เฉพาะหมู่ที่ ๑ หมู่ที่ ๓ หมู่ที่ ๔ หมู่ที่ ๕ หมู่ที่ ๖ หมู่ที่ ๗ หมู่ที่ ๘ หมู่ที่ ๙ หมู่ที่ ๑๐ หมู่ที่ ๑๑ หมู่ที่ ๑๒ หมู่ที่ ๑๓ หมู่ที่ ๑๖ และหมู่ที่ ๑๗)
					๕	๑. ตำบลวังท่าช้าง ๒. ตำบลย่านรี (เฉพาะหมู่ที่ ๙ หมู่ที่ ๑๐ และหมู่ที่ ๑๑) ๓. ตำบลวังตะเคียน (เฉพาะหมู่ที่ ๒ หมู่ที่ ๑๔ และหมู่ที่ ๑๕)
					๖	๑. ตำบลเขาไม้แก้ว ๒. ตำบลกบินทร์ (เฉพาะหมู่ที่ ๔ หมู่ที่ ๗ หมู่ที่ ๑๐ และหมู่ที่ ๑๑) ๓. ตำบลย่านรี (เฉพาะหมู่ที่ ๑ หมู่ที่ ๒ หมู่ที่ ๓ หมู่ที่ ๔ หมู่ที่ ๕ หมู่ที่ ๖ หมู่ที่ ๗ หมู่ที่ ๘ และหมู่ที่ ๑๒) ๔. ตำบลลาดตะเคียน (เฉพาะหมู่ที่ ๑ และหมู่ที่ ๓)
					๗	๑. ตำบลวังดาล ๒. ตำบลหาดนางแก้ว ๓. เทศบาลตำบลสระบัว ๔. ตำบลลาดตะเคียน (เฉพาะหมู่ที่ ๒ หมู่ที่ ๔ หมู่ที่ ๕ หมู่ที่ ๖ หมู่ที่ ๗ หมู่ที่ ๘ หมู่ที่ ๙ หมู่ที่ ๑๐ หมู่ที่ ๑๑ หมู่ที่ ๑๒ และหมู่ที่ ๑๓)



ลำดับ ที่	อำเภอ	รูปแบบที่	จำนวน สมาชิก ที่จะพึงมี ทั้งอำเภอ	จำนวน เขต เลือกตั้ง	เขต เลือกตั้ง ที่	ท้องที่ที่ประกอบเป็นเขตเลือกตั้ง
๒	ประจันตคาม	๓	๓	๓	๑	๑. เทศบาลตำบลโพธิ์งาม ๒. ตำบลบุฝ้าย ๓. ตำบลคำโตนด (เฉพาะหมู่ที่ ๖ หมู่ที่ ๑๓ หมู่ที่ ๑๔ หมู่ที่ ๑๕ หมู่ที่ ๑๖ และหมู่ที่ ๑๗)
					๒	๑. ตำบลเกาะลอย ๒. ตำบลบ้านหอย ๓. ตำบลประจันตคาม ๔. เทศบาลตำบลประจันตคาม
					๓	๑. ตำบลดงบัง ๒. ตำบลหนองแสง ๓. ตำบลหนองแก้ว ๔. ตำบลคำโตนด (เฉพาะหมู่ที่ ๑ หมู่ที่ ๒ หมู่ที่ ๓ หมู่ที่ ๔ หมู่ที่ ๕ หมู่ที่ ๗ หมู่ที่ ๘ หมู่ที่ ๙ หมู่ที่ ๑๐ หมู่ที่ ๑๑ หมู่ที่ ๑๒ และหมู่ที่ ๑๘)
๓	นาดี	๓	๓	๓	๑	๑. ตำบลสะพานหิน ๒. ตำบลลำพันตา ๓. เทศบาลตำบลนาดี
					๒	๑. ตำบลนาดี ๒. ตำบลทุ่งโพธิ์ ๓. ตำบลบุพราหมณ์ (เฉพาะหมู่ที่ ๖ และหมู่ที่ ๑๐)
					๓	๑. ตำบลแก้งดินสอ ๒. ตำบลบุพราหมณ์ (เฉพาะหมู่ที่ ๑ หมู่ที่ ๒ หมู่ที่ ๓ หมู่ที่ ๔ หมู่ที่ ๕ หมู่ที่ ๗ หมู่ที่ ๘ และหมู่ที่ ๙)
๔	บ้านสร้าง	๓  เขตเลือกตั้ง ที่ กกด. ประกาศเมื่อ ๑๗ มี.ย. ๖๓	๑	๑	๑	๑. ตำบลกระทุ่มแพ้ว ๒. ตำบลบางปลาร้า ๓. ตำบลบางหลวง ๔. ตำบลบ้านสร้าง ๕. ตำบลบางกระเบา ๖. ตำบลบางขาม ๗. ตำบลบางเตย ๘. ตำบลบางแดน ๙. ตำบลบางยาง ๑๐. เทศบาลตำบลบ้านสร้าง



ลำดับ ที่	อำเภอ	รูปแบบที่	จำนวน สมาชิก ที่จะพึงมี ทั้งอำเภอ	จำนวน เขต เลือกตั้ง	เขต เลือกตั้ง ที่	ท้องที่ที่ประกอบเป็นเขตเลือกตั้ง
๕	ศรีมโหสถ	๓  เขตเลือกตั้ง ที่ กกต. ประกาศเมื่อ ๑๗ เม.ย. ๖๓	๑	๑	๑	๑. ตำบลโคกปีบ ๒. ตำบลโคกไทย ๓. ตำบลไผ่ชะเลือด ๔. ตำบลคูลำพัน ๕. เทศบาลตำบลโคกปีบ



(นายปิยะวรุณ เขียวขำ)

ผู้อำนวยการการเลือกตั้งประจำจังหวัดปราจีนบุรี

วันที่ ๑๓ กันยายน ๒๕๖๗